



ANUNCI D'INFORMACIÓ PÚBLICA

Àmbit: Gestió de patrimoni municipal
Procediment: Concessió demanial d'ús privatiu de béns comunals mitjançant adjudicació directa.
Tràmit: Aprovació inicial
Expedient: Gestiona 647/2017

El Ple de l'Ajuntament en sessió ordinària celebrada el dia **20 de desembre de 2017**, va ACORDAR entre d'altres, APROVAR l'expedient administratiu GESTIONA 647/2017 i en aquest sentit, INICIAR el procediment d'adjudicació de la concessió demanial per a l'ús privatiu dels terrenys comunals catalogats propietat de l'Ajuntament de Bagà a la forest núm. 4 del CUP de Barcelona, anomenat "*Bosc i Muntanya Comuna*", en les zones de la Tosa, el Coll de Pal i Carena de Solei, amb una superfície **90,00 hectàrees**, segons es concreta i grafia al plànol adjunt al present document com a **Annex 1** i una àrea d'influència de la Concessió, amb una superfície de **228,73 Ha.**, àrea d'influència que queda igualment grafiada a **l'Annex 2**, sempre i quan aquestes activitats es trobin permeses pel planejament territorial i urbanístic d'aplicació, **mitjançant adjudicació directa**; en base als antecedents de fet i fonaments de dret que figuren a la part expositiva de l'ACORD. També va APROVAR la MEMÒRIA que serveix de base a la concessió administrativa, així com el PLEC DE CLÀUSULES ADMINISTRATIVES PARTICULARS que ha de regir el present contracte, i que s'adjunten a aquesta Proposta d'acord, com a part integren de la mateixa.

D'acord amb el previst a l'article 66 del Reial Decret 1372/1986, de 13 de juny, pel qual s'aprova el Reglament de béns de les entitats locals, l'expedient administratiu es sotmet a Informació pública durant el termini de **trenta dies**, comptat des del dia següent al de la publicació del present anunci en el Butlletí Oficial de la Província de Barcelona i Diari Oficial de la Generalitat de Catalunya.

Durant aquest termini podrà ser examinat per qualsevol interessat en les dependències municipals per tal que es formulin les al·legacions que s'estimin pertinents.

Bagà, 21 de desembre de 2017

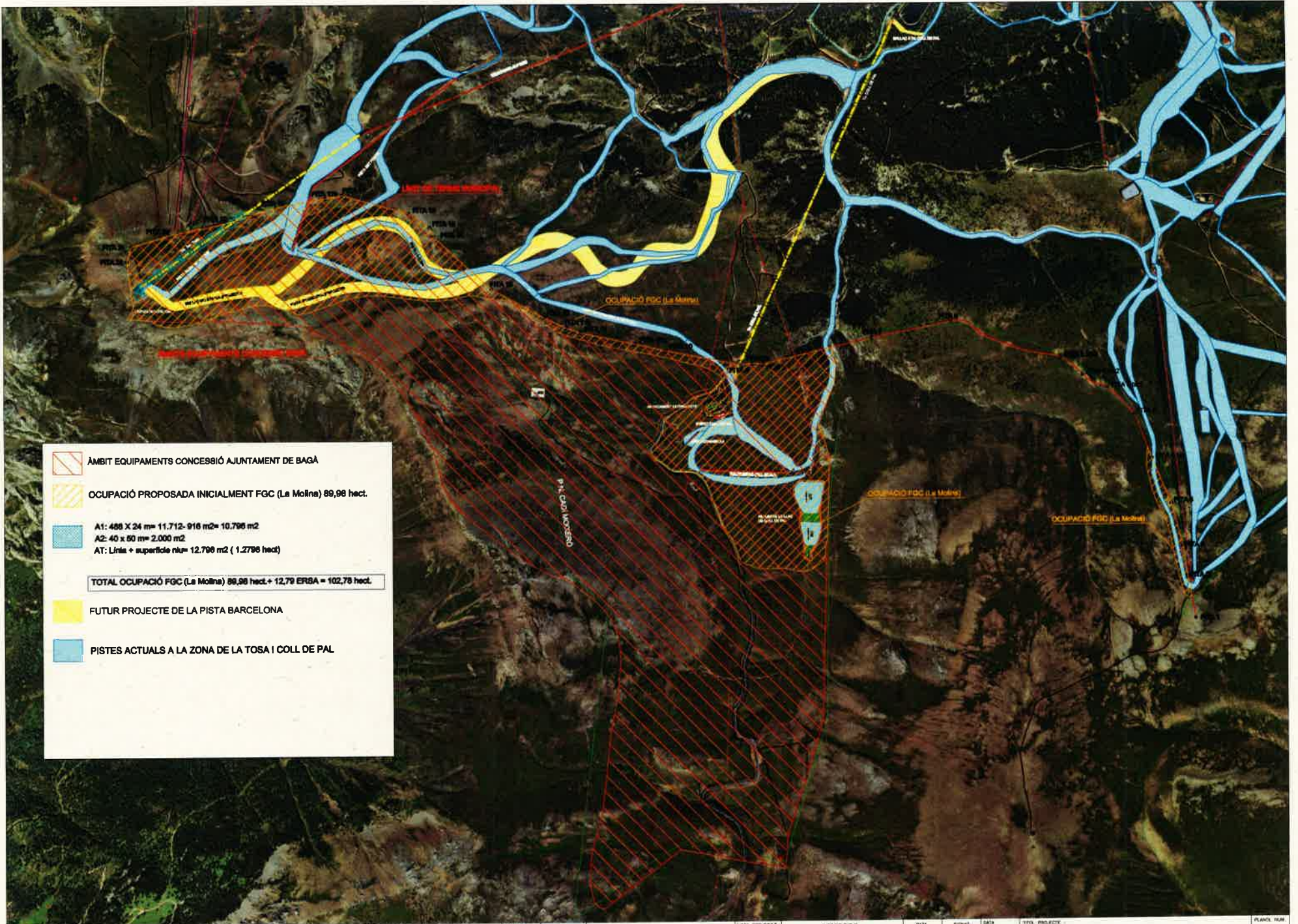
Signat electrònicament al marge per:






Alcalde - President,



Signatura: Nicolás Viso Alamillos

Nicolás Viso Alamillos (1 de 1)
Alcalde
Data Signatura: 21/12/2017
HASH: 868123c8e6bb8b30198f834e81a514





 **ÀMBIT EQUIPAMENTS CONCESSIÓ AJUNTAMENT DE BAGA**
 **OCUPACIÓ PROPOSADA INICIALMENT FGC (La Molina) 89,98 hect.**
 **A1: 488 X 24 m= 11.712- 916 m2= 10.796 m2**
 **A2: 40 x 50 m= 2.000 m2**
 **AT: Línia + superfície nú= 12.796 m2 (1.2796 hect)**

TOTAL OCUPACIÓ FGC (La Molina) 89,98 hect+ 12,79 ERBA = 102,78 hect.
 **FUTUR PROJECTE DE LA PISTA BARCELONA**
 **PISTES ACTUALS A LA ZONA DE LA TOSA I COLL DE PAL**



ÀMBIT EQUIPAMENTS CONCESSIÓ BAGA

LA. PROPIETAT	EL CONCESSIONARI

FORMAT	DIN A1
ESCALA GRÀFICA	1:5000

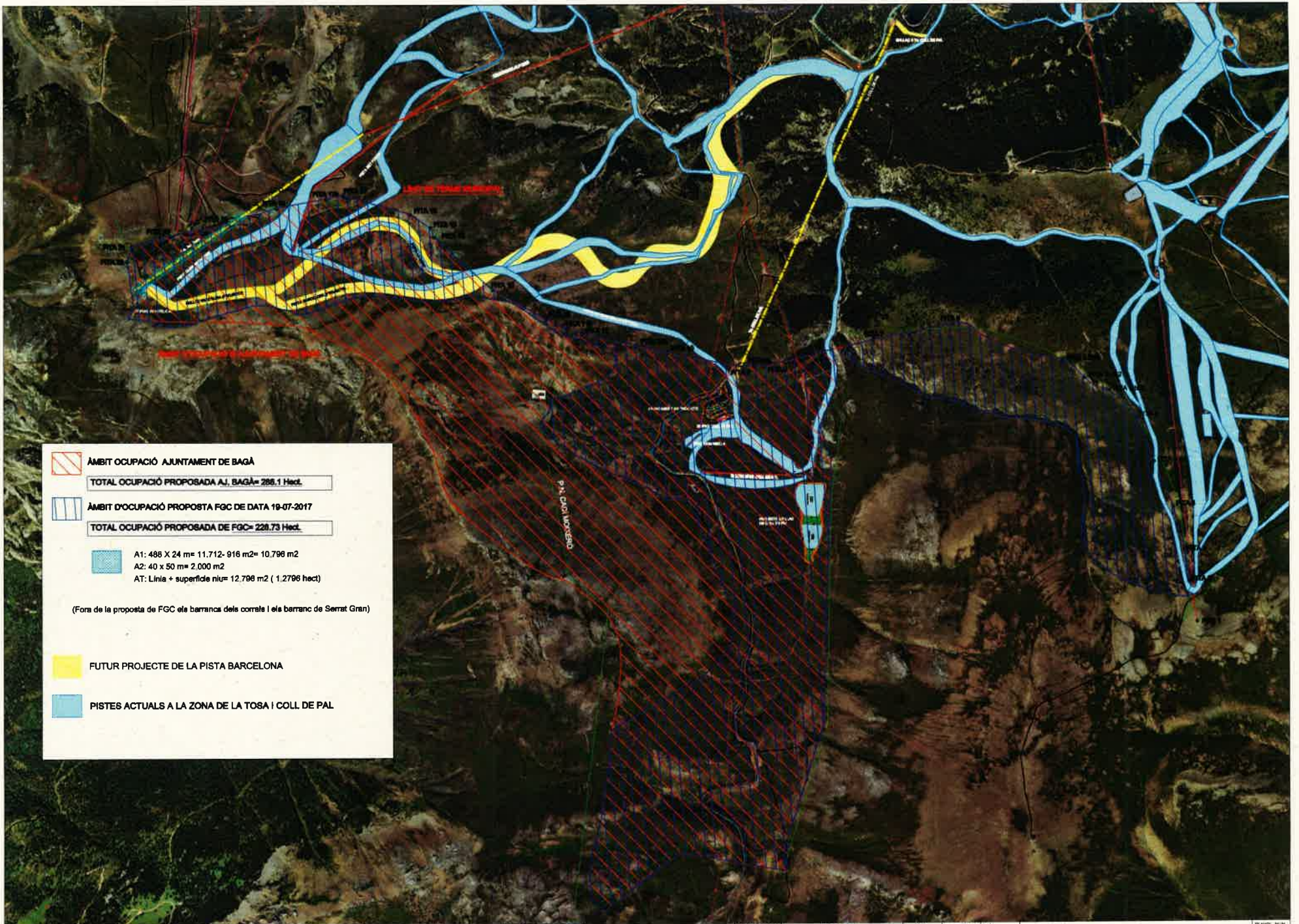
COORDENADES UTM31 ETR899





NÚM. PROJECCIONS	MODIFICACIONS	DATA	SIGNAT	DATA
1				JULIOL-2017
2				
3				



TÍTOL PROJECTE	ACTUACIONS A LA MUNTANYA DE LA TOSA
TÍTOL PLANI	ORTOFOTO DE L'ESTAT ACTUAL I PROJECTES DE FUTUR

PLANOI. NÚM.	1
	1 DE 2





 **ÀMBIT OCUPACIÓ AJUNTAMENT DE BAGÀ**
 TOTAL OCUPACIÓ PROPOSADA AJ. BAGÀ= 286.1 Hect.

 **ÀMBIT D'OCUPACIÓ PROPOSTA FGC DE DATA 19-07-2017**
 TOTAL OCUPACIÓ PROPOSADA DE FGC= 228.73 Hect.

 A1: 488 X 24 m= 11.712- 916 m2= 10.796 m2
 A2: 40 x 50 m= 2.000 m2
 AT: Línia + superfície niu= 12.796 m2 (1.2796 hect)

(Fora de la proposta de FGC els barrancs dels corrales i els barranc de Serrat Gran)

 **FUTUR PROJECTE DE LA PISTA BARCELONA**

 **PISTES ACTUALS A LA ZONA DE LA TOBA I COLL DE PAL**